



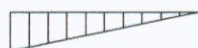







Bebauungsplan Rauns-Nord

M = 1 : 1000

A) Festsetzungen

	Geltungsbereich
	Baugrenze
I	1 Vollgeschoß
II	2 Vollgeschoße
	GA Fläche für Garagen
SD	Satteldach
	Firstrichtung
	Sichtdreieck
	Kleinkronige Laubbäume zu pflanzen
	freiwachsende Sträucher zu pflanzen
	Straßenverkehrsfläche

B) Hinweise

	bestehende Grenze
	geplante Grenze

448 (Tf.) u. Flurnummer
451 (Tf.),
Gemarkung Waltenhofen

Schwäbisches Ingenieurbüro
Kempten, den 17.07.2000

Waltenhofen, den _____
Gemeinde Waltenhofen

(R. Wegscheider)
1. Bürgermeister

